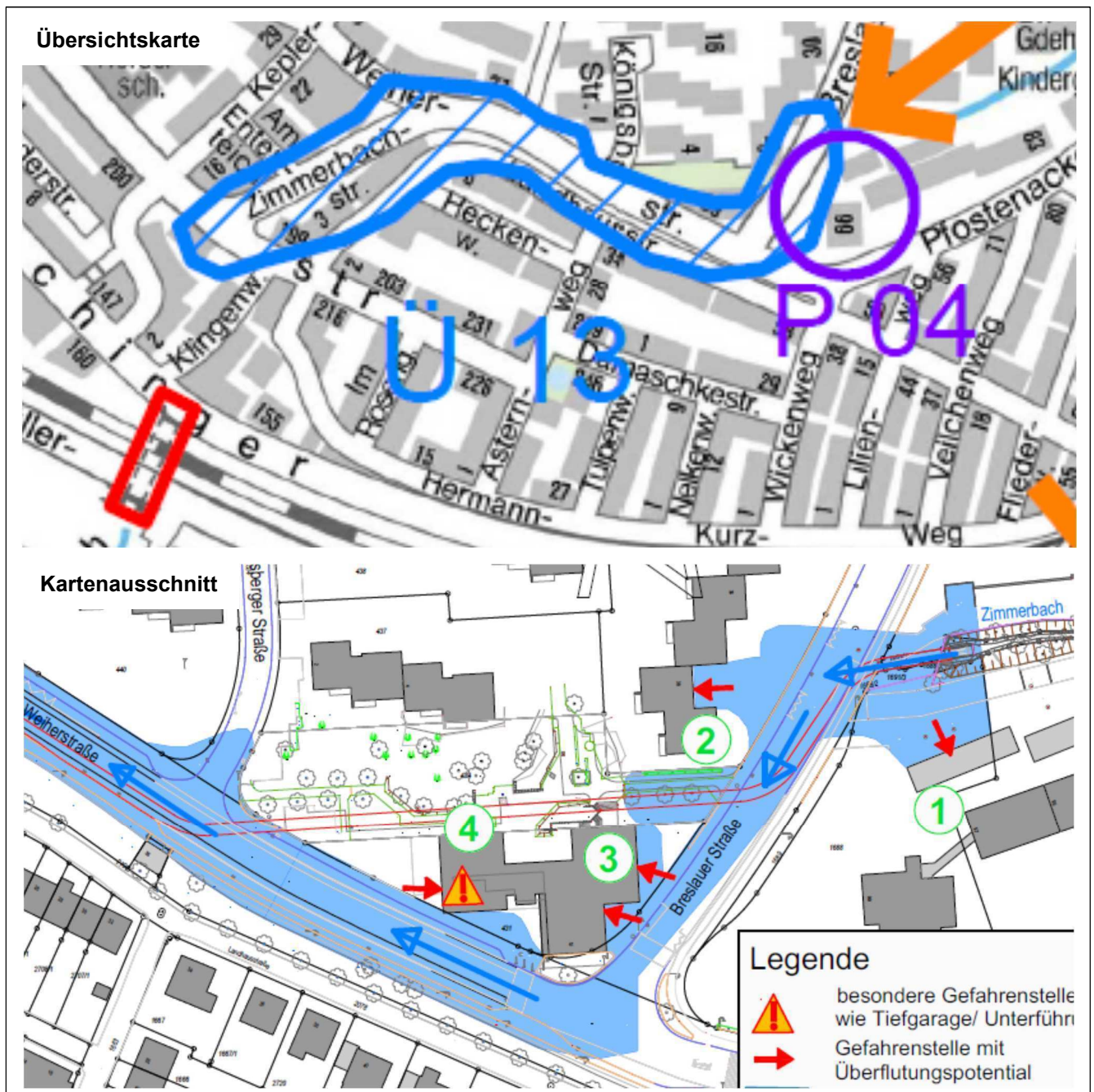
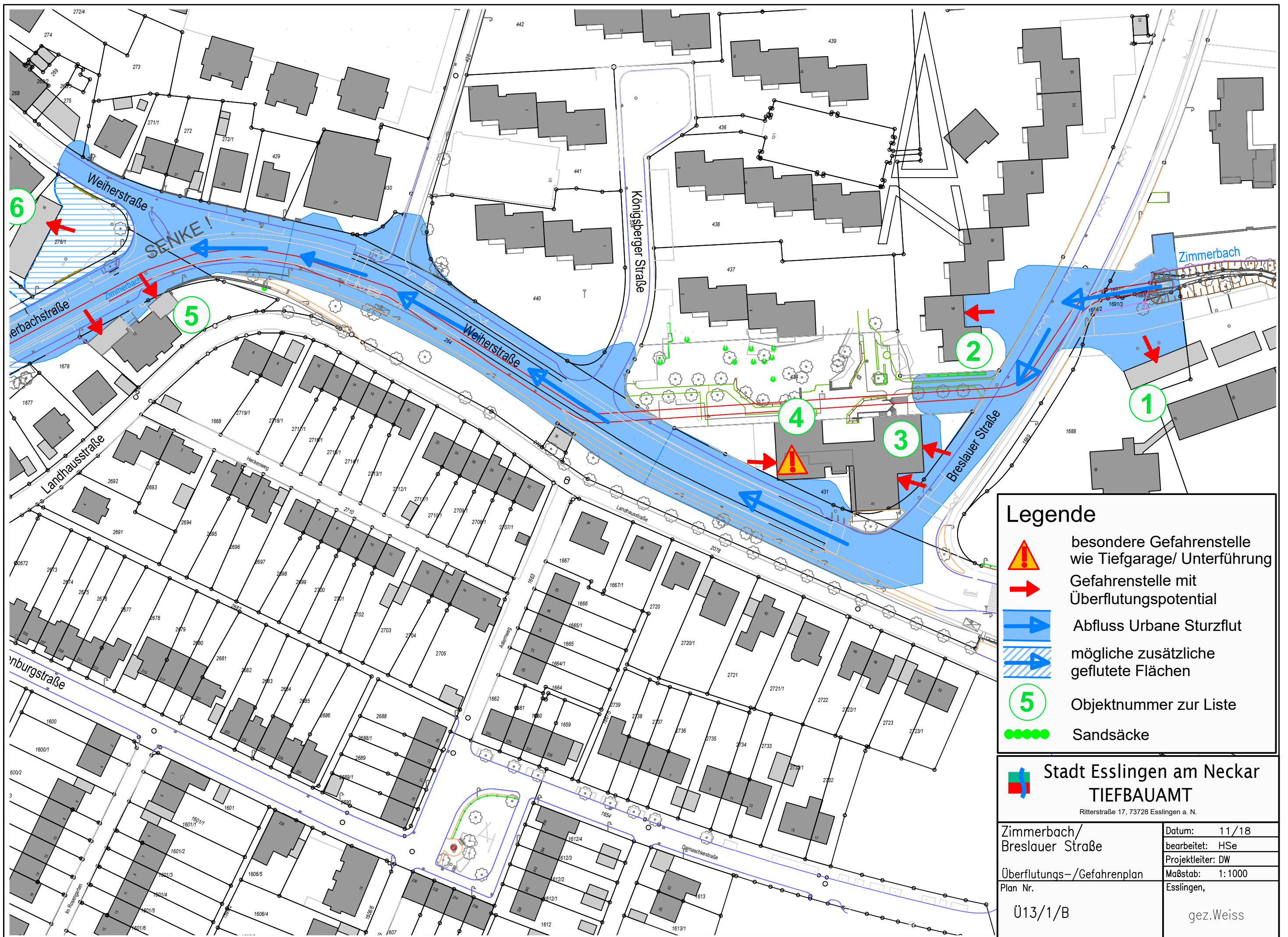


Ü 13 Zimmerbach / Breslauer Straße







Art der Gefährdung	Überflutung
Stadtteil	Oberesslingen
Betroffene Bereiche	Breslauer Straße, Zimmerbachstraße, Weiher Straße eventuell Unterführung Plochinger-/Fritz-Müller-Str.




<p>Risiken und Schadenspotentiale</p>	<ul style="list-style-type: none"> ▪ mögliche Personenschäden durch Ertrinken u.a. in Untergeschossen ▪ eventuell Überflutung der Fußgängerunterführung Plochinger Str. / Fritz-Müller-Str. ▪ mögliche Personenschäden durch Stromschlag ▪ Sachschäden aufgrund hoher Fließgeschwindigkeit im öffentlichen Raum ▪ Angehobene, fehlende Schachtabdeckungen ▪ Schlamm und Geröllablagerungen ▪ Gebäudeschäden, u.a. nasse Keller durch Rückstau der Kanalisation oder Flutung durch Lichtschächte und Treppenabgänge ▪ Überflutung Verkehrsflächen ▪ Einstau privater Tiefgaragen ▪ Senke mit Wassertiefen bis zu 30 cm im Kreuzungsbereich Zimmerbach- / Weiher Straße ▪ Erhebliche verkehrliche Einschränkungen ▪ Buslinie unterbrochen
<p>Sofortmaßnahmen vor und während eines Ereignisses</p>	<ul style="list-style-type: none"> ▪ Einlaufrechen freihalten, sofern dies unter Einhaltung des Arbeitsschutzes möglich ist ▪ Eigenschutz der Gebäude durch Eigentümer ▪ Sperrung der gefährdeten Straßenbereiche entsprechend Straßenabsperplänen ▪ Sichern der Treppenabgänge zur Tiefgarage durch Dammbalken/Sandsäcken ▪ Busse umleiten (mit Polizei und SVE abstimmen) ▪ Lenkung der Wassermassen durch Sandsäcke entsprechend Plan
<p>Mittel- und Langfristige Lösungsansätze zur Reduzierung der Risiken</p>	<ul style="list-style-type: none"> ▪ Sanierung hydraulisch überlasteter Gewässerbereiche ▪ Optimierung Einlauf in die Zimmerbachverdolung ▪ Straßenkörper als Notgerinne optimieren ▪ Entlastungen vom Straßenkörper zum Gewässer hin ermöglichen ▪ Retentionsflächen oberhalb optimieren/ausbauen ▪ Sonst keine wirtschaftlich vertretbaren Maßnahmen zur Abflussreduzierung erkennbar



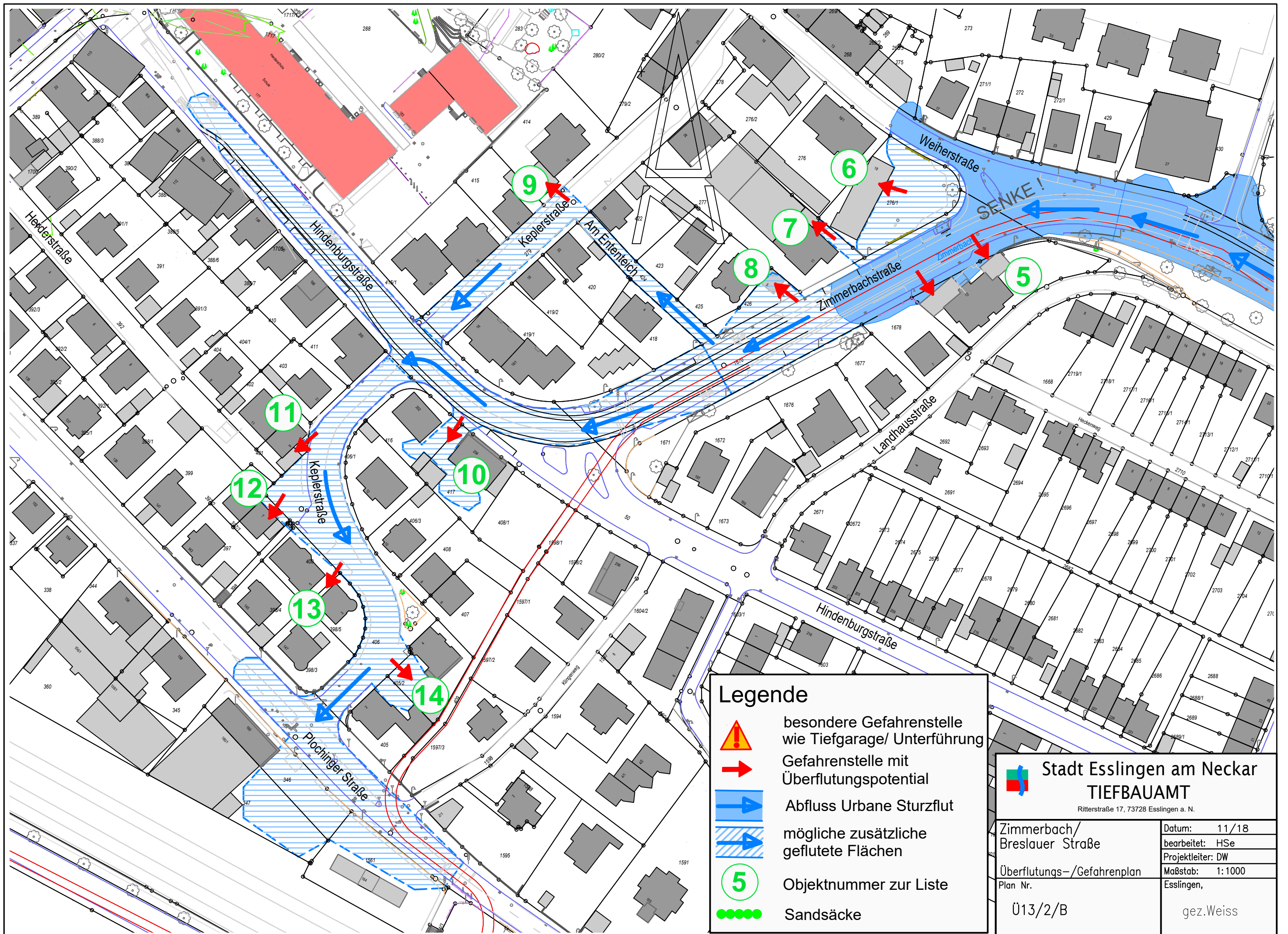
Legende

-  besondere Gefahrenstelle wie Tiefgarage/ Unterführung
-  Gefahrenstelle mit Überflutungspotential
-  Abfluss Urbane Sturzflut
-  mögliche zusätzliche geflutete Flächen
-  Objektnummer zur Liste
-  Sandsäcke







 **Stadt Esslingen am Neckar**
TIEFBAUAMT
 Ritterstraße 17, 73728 Esslingen a. N.

Zimmerbach/
 Breslauer Straße
 Überflutungs-/Gefahrenplan
 Plan Nr.
 Ü13/1/B

Datum: 11/18
 bearbeitet: HSe
 Projektleiter: DW
 Maßstab: 1:1000
 Esslingen,
 gez. Weiss



Legende

-  besondere Gefahrenstelle wie Tiefgarage/ Unterführung
-  Gefahrenstelle mit Überflutungspotential
-  Abfluss Urbane Sturzflut
-  mögliche zusätzliche geflutete Flächen
-  Objektnummer zur Liste
-  Sandsäcke

Stadt Esslingen am Neckar
TIEFBAUAMT
 Ritterstraße 17, 73728 Esslingen a. N.

Zimmerbach/ Breslauer Straße	Datum: 11/18
Überflutungs-/Gefahrenplan	bearbeitet: HSe
Plan Nr.	Projektleiter: DW
Ü13/2/B	Maßstab: 1:1000
	Esslingen, gez. Weiss